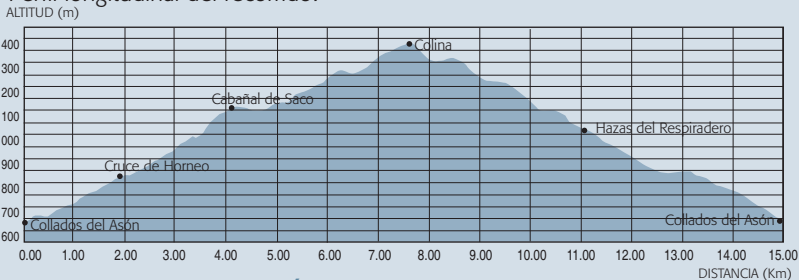


Ruta VUELTA A COLINA

PERFIL Y CARTOGRAFÍA DE REFERENCIA
Cartografía: Mapa Topográfico Nacional (IGN) Escala 1:25.000
Hoja 59-IV, Veguilla. Proyección UTM, Huso 30N.

Perfil longitudinal del recorrido:



CUADRO DE INTERÉS

Horario aproximado	6 h	Desnivel acumulado (-)	817 m
Desnivel en ascenso	760 m	Distancia horizontal	15 km
Desnivel en descenso	760 m	Tipo de recorrido	circular
Desnivel acumulado (+)	839 m	Tipo de firme	sendero/pista forestal

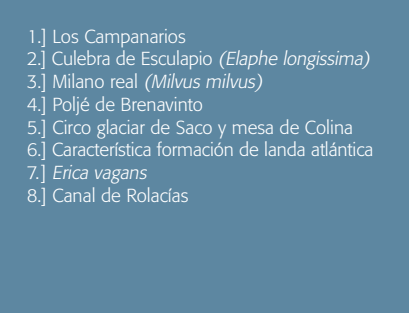
Vuelta a Colina

Toponimia de referencia	Coordenadas UTM	Altitud
Punto de inicio y final del recorrido:		
Aparcamiento Collados del Asón	30 T 452523 4783082	682 m
Cruce de Horneo	30 T 450816 4783741	870 m
Cabañal de Saco	30 T 449696 4784890	1.150 m
Colina	30 T 447938 4785163	1.441 m
Hazas del Respiradero	30 T 448339 4783822	1.070 m

HÁBITATS

4020*	Brezales húmedos atlánticos de zonas templadas de Erica ciliaris y Erica tetralix.
4030	Brezales secos europeos.
6210	Prados secos seminaturales y facies de matorral sobre sustratos calcáreos (Festuco-Brometalia). (* parajes con notables orquídeas).
6510	Prados pobres de siega de baja altitud (Alopecurus pratensis, Sanguisorba officinalis).
6230*	Formaciones herbosas con Nardus, con numerosas especies, sobre sustratos silíceos de zonas montañosas (y de zonas submontañosas de la Europa continental).
9120	Hayedos acidófilos atlánticos con sotobosque de Ilex y a veces de Taxus (Quercion robori-petreae o Ilici-fagenion).
9150	Hayedos calcícolas medioeuropeos del Cephalanthero-Fagion.
8130	Desprendimientos mediterráneos occidentales y termófilos.
8210	Pendientes rocosas calcícolas con vegetación casmofítica.
8310	Cuevas no explotadas por el turismo.
9340	Bosques de Quercus ilex u Quercus rotundifolia.

(*) Hábitat prioritario: aquellos hábitats para los que la Unión Europea tiene una especial responsabilidad debido a su delicado estado de conservación y a que una gran parte de su extensión mundial se encuentra en la Unión. Directiva Hábitats 92/43/CEE de 21 mayo 1992, relativa a la conservación de los hábitats naturales y de la fauna y flora silvestre.



DESCRIPCIÓN del itinerario

Para muchos de los visitantes esta es la joya mejor guardada del senderismo del Parque Natural de los Collados del Asón, un recorrido circular que permite reconocer los principales valores naturales, ecológicos, etnográficos y paisajísticos de la comarca. Partiendo del aparcamiento de los **Collados del Asón** es preciso adentrarse en el interior septentrional del Parque Natural para reconocer las formas del **complejo glaciar de Saco**, con una espectacular y bellísima plataforma de abrasión, pulida durante miles de años por el hielo cuaternario. Para alcanzar este punto se atraviesa el entono de los **Castros de Horneo** y el hayedo del monte Asón, por un antiguo camino carretero que da acceso a las cabañas de Saco. Después se bordea el circo, de dimensiones modestas, pero muy nítidas, para acercarse a la asomada que permite una amplia panorámica de la asombrosa **Canal de Rolacías**. Desde aquí, ante la mirada atenta, muchas veces, de los rebecos que colonizan estos riscos, es fácil observar hacia el nordeste, en los días más limpios, la costa oriental de Cantabria, con la figura recortada del Monte Buciero cerrando el **estuario del Asón**. Alcanzar la cima de Colina sólo requiere ya un último esfuerzo, para apreciar después en el descenso el cabañal de Brenacobos. El paso del Portillo de Las Escalerucas, primero, y del llamativo cañón de La Cañada de Moncrespo, junto a los largos tramos de lapiaz, acercarán al caminante las más llamativas formas exokársticas del entorno. El hayedo del Monte Moncrespo, los brezales, y las amplias panorámicas sobre Bustalveinte, el Poljé de Brenavinto y los escarpados relieves de Los Campanarios, ponen fin a una magnífica excursión.

- 1.] Los Campanarios
- 2.] Culebra de Esculapio (*Elaphe longissima*)
- 3.] Milano real (*Milvus milvus*)
- 4.] Poljé de Brenavinto
- 5.] Circo glaciar de Saco y mesa de Colina
- 6.] Característica formación de landa atlántica
- 7.] *Erica vagans*
- 8.] Canal de Rolacías

[Rutas por los Espacios Naturales Protegidos de Cantabria]

ESPECIES
significativas

· **Rapaces:** buitre leonado (*Gyps fulvus*), alimoche (*Neophron percnopterus*), milano real (*Milvus milvus*), águila real (*Aquila crysaetos*), aguilucho pálido (*Circus cyaneus*), halcón peregrino (*Falco peregrinus*), azor (*Accipiter gentilis*), cernicalo vulgar (*Falco tinnunculus*), cárabo (*Strix aluco*) y mochuelo (*Athene noctua*).

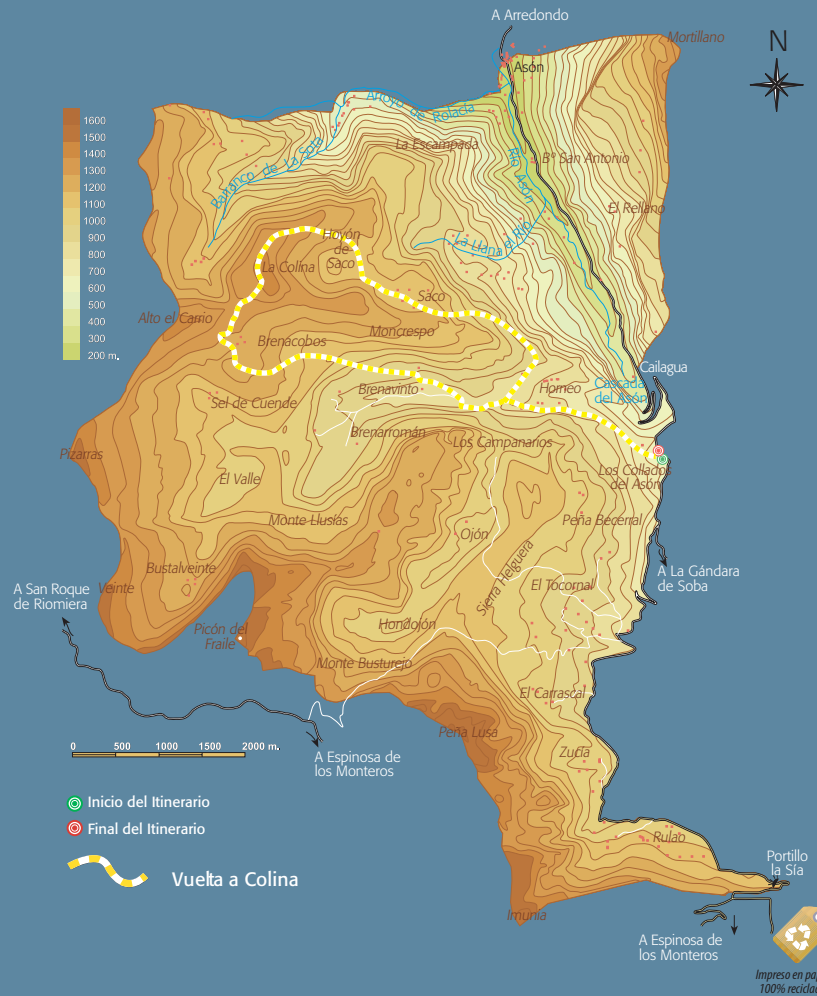
· **Otras aves:** bisbita común (*Anthus pratensis*), tarabilla común (*Saxicola torquata*), chochín (*Troglodytes troglodytes*), acentor común (*Prunella modularis*), trepador azul (*Sitta europaea*), pico picapinos (*Dendrocopos major*), chova piquigualda (*Pyrrhocorax graculus*), carbonero común (*Parus major*), herrerillo común (*Cyanistes caeruleus*) y curruca capirotada (*Sylvia atricapilla*).

· **Mamíferos:** lobo (*Canis lupus*), gato montés (*Felis silvestris*), zorro (*Vulpes vulpes*), rebeco (*Rupicapra rupicapra*), corzo (*Capreolus capreolus*), liebre europea (*Lepus europaeus*), marta (*Martes martes*), armiño (*Mustela erminea*), ardilla (*Sciurus vulgaris*) y topo ibérico (*Talpa occidentalis*).

· **Anfibios:** sapo común (*Bufo bufo*), sapo partero (*Alytes obstetricans*), tritón palmeado (*Triturus helveticus*), tritón jaspeado (*Triturus marmoratus*), tritón alpino (*Triturus alpestris*) y salamandra (*Salamandra salamandra*).

· **Reptiles:** víbora de Seoane (*Vipera seoanei*), culebra lisa meridional (*Coronella girondica*), lagarto verdinegro (*Lacerta schreiberi*), lagartija roquera (*Podarcis muralis*), lagartija ibérica (*Podarcis hispanica*) y culebra de Esculapio (*Elaphe longissima*).

· **Invertebrados:** gran capricornio (*Cerambyx cerdo*), ciervo volante (*Lucanus cervus*), almirante rojo (*Vanessa atalanta*) y longicornio alpino (*Rosalia alpina*).



Diseño: Créatica • Fotos: Nortermagen y Shutterstock • DL.SA.660-2011



Parque Natural Collados del Asón
Lugar de Importancia Comunitaria (LIC) Montaña Oriental
RUTA DE LA VUELTA A COLINA
(PR-S 077)

RUTA 08

Programas de Uso Público: información y reservas
SERVICIO GRATUITO DE ACTIVIDADES GUIADAS
Teléfonos 942049438 · 695594450
reservasbiodiversidad@redcantabrurural.com